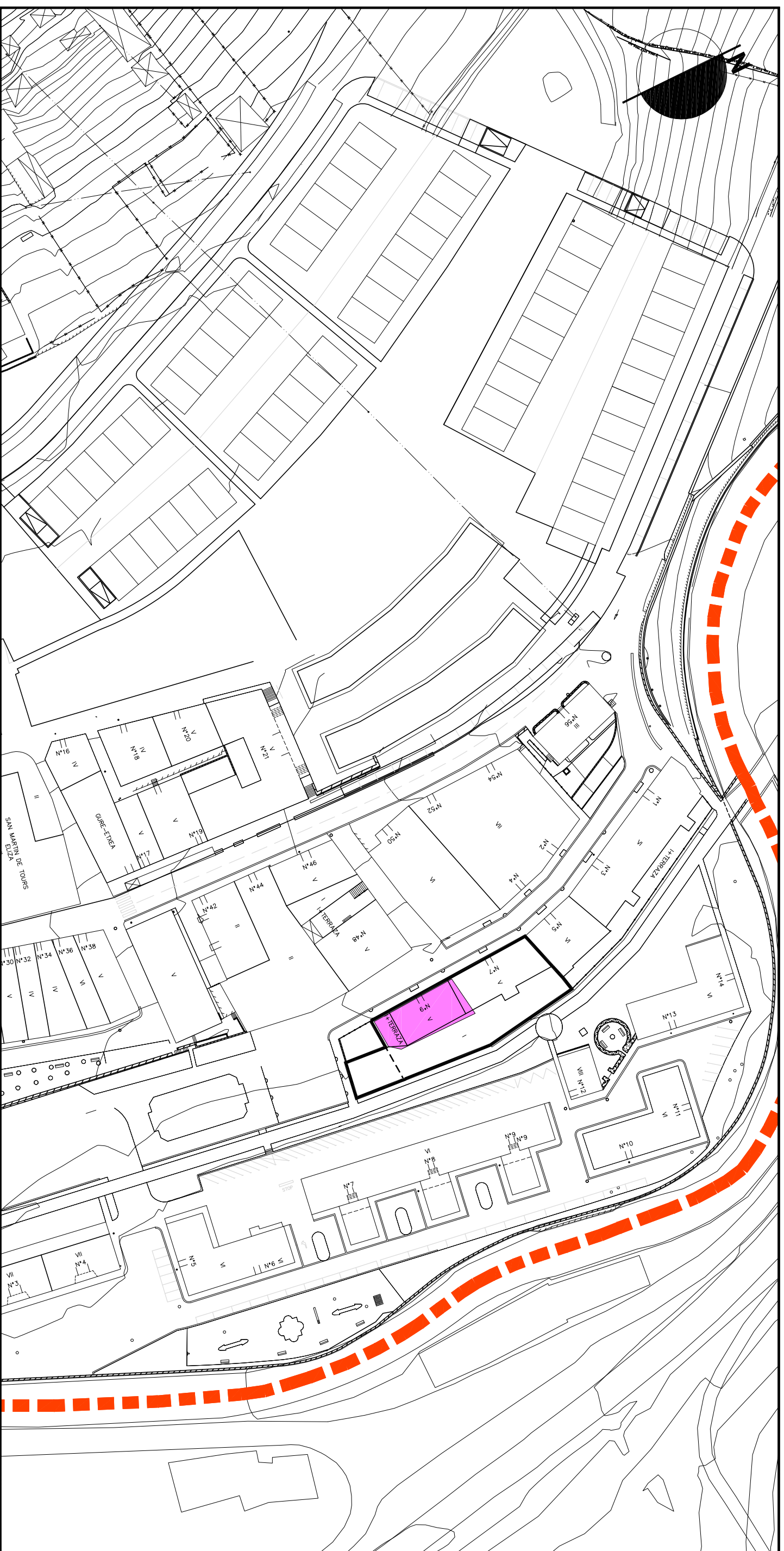


A.I.R. 3. BARENKALE



1. EGUONGO EGOERA
Eskala 1/1000

1. ESTADO ACTUAL
Eskala 1/1000

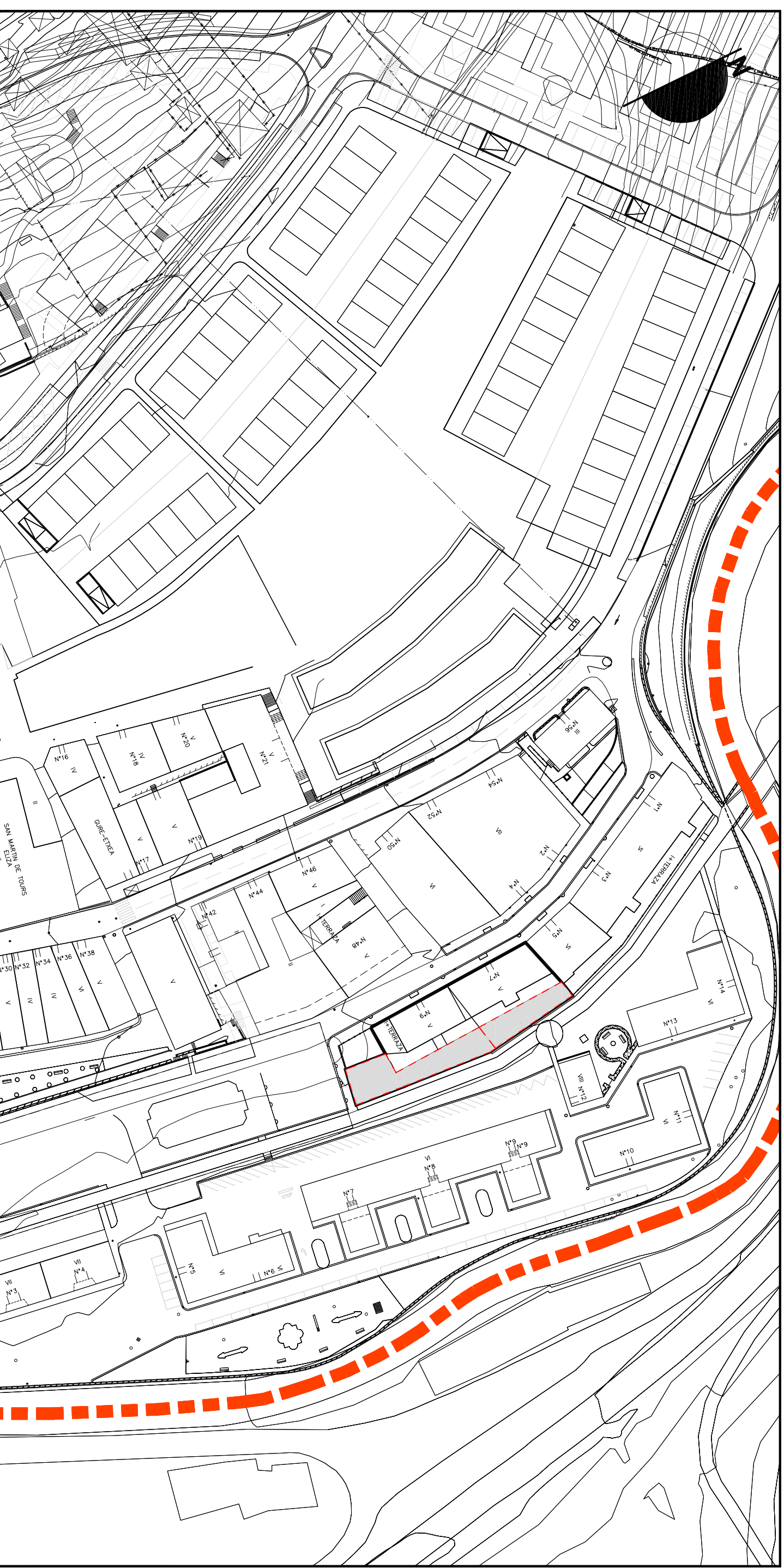
LURZORUA POLUITU DITZAKETEN JARDUEREN
KOKALEKUAK



EMPLAZAMIENTO CON ACTIVIDADES
POTENCIALMENTE CONTAMINANTES DEL SUELO



A.I.R. 3. BARENKALE



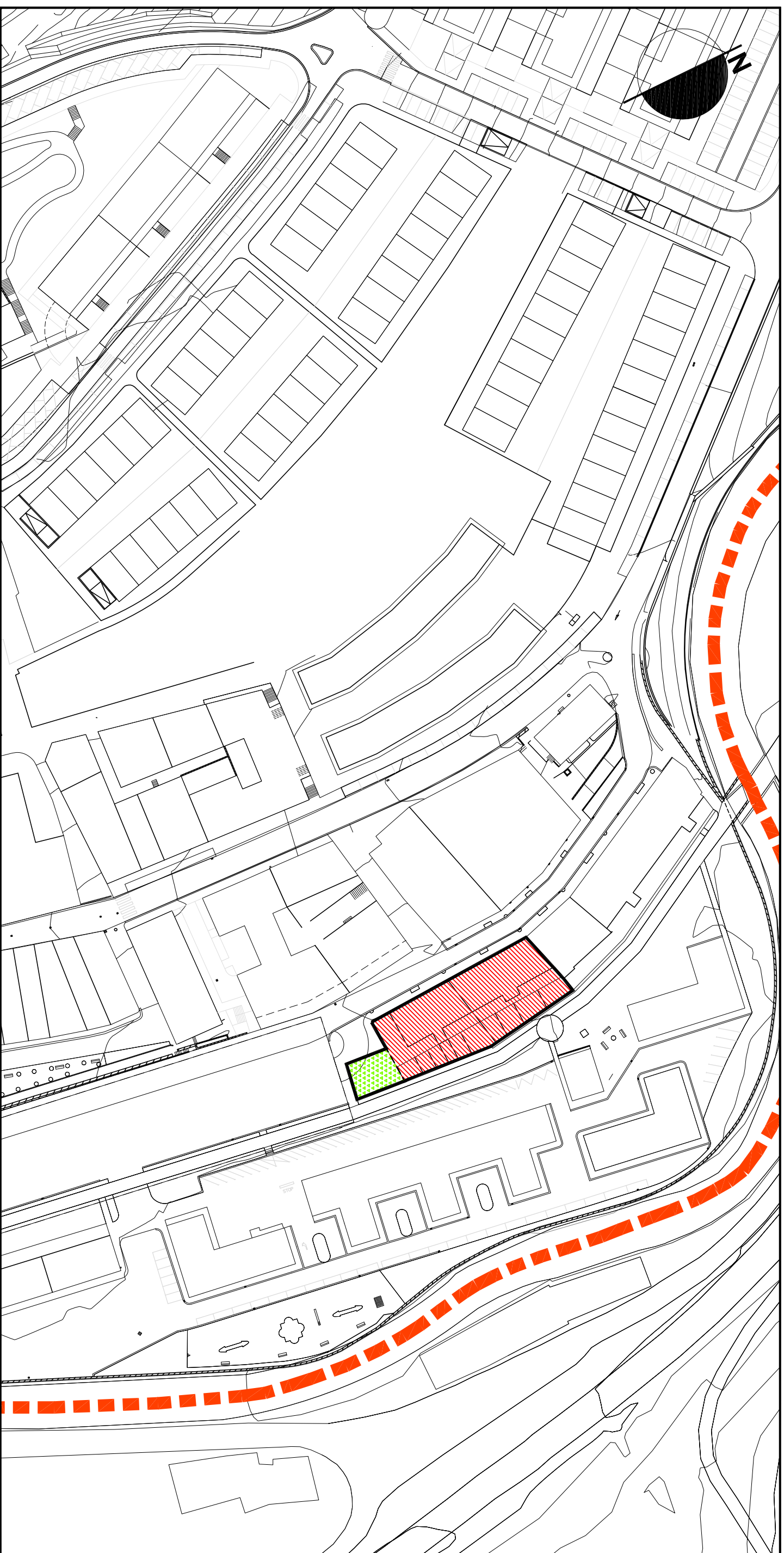
1. GAINJARRIA
Eskala 1/1000

1. SUPERPUESTO
Eskala 1/1000

 EDIFICIO DISCONFORME CON EL PLANEAMIENTO URBANISTICO
 HIRIGINTZA PLANGINTZAREN KONTRAKO ERAIKINA



A.I.R. 3. BARENKALE



1. KALIFIKAZIO XEHEKATUA
Eskala 1/1000

1. CALIFICACION PORMENORIZADA
Escala 1/1000

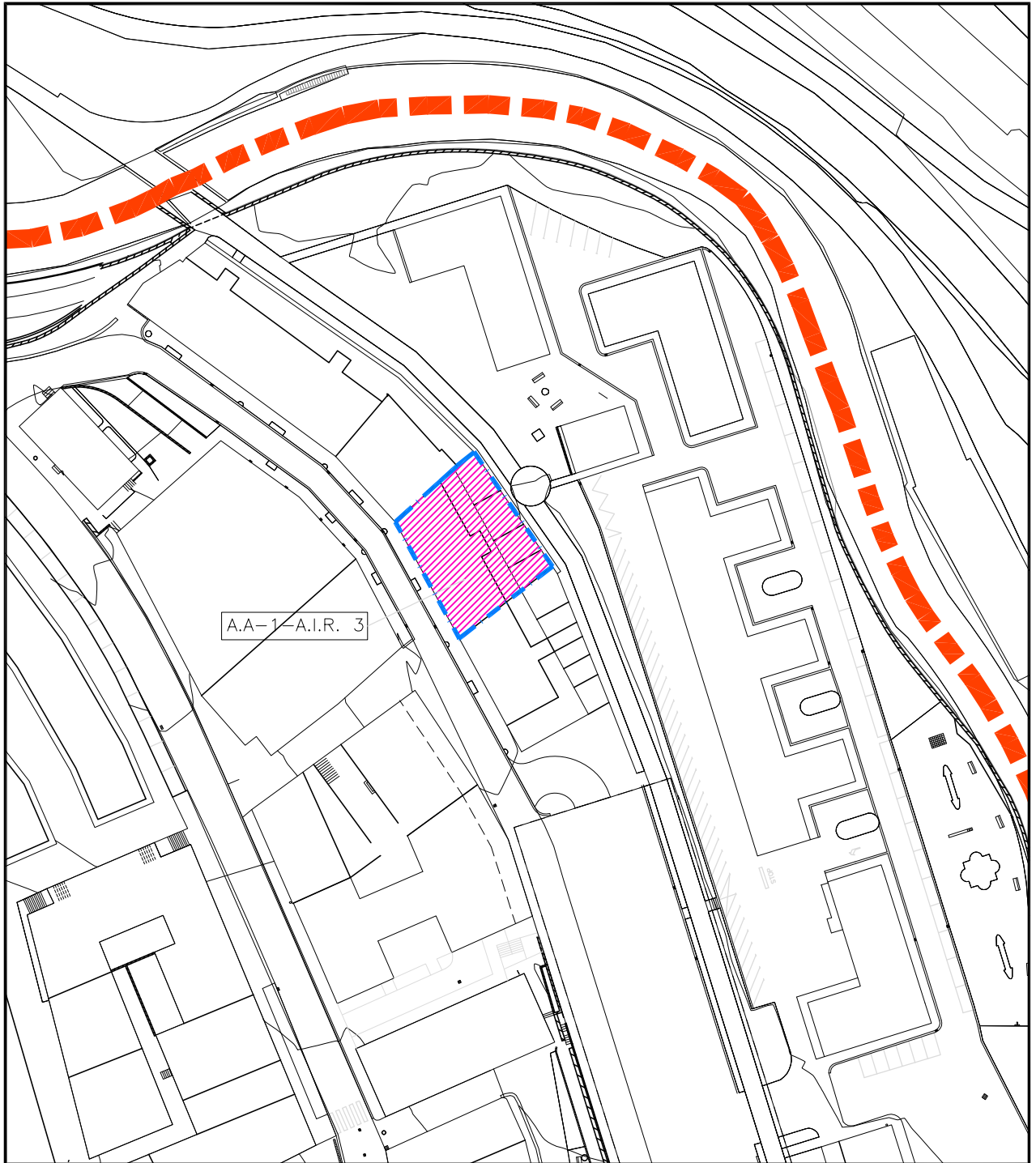
a. EGOTITZA ERABILERAKO LURZATIAK		a. PARCELAS DE USO RESIDENCIAL		f. ESPAZIO LIBREAK (S.O./T.S.)		f. ESPACIOS LIBRES (S.G./S.L.)	
Lehendikio bizitegi egotitza lurzatiak	a. 1.	Parcelas de asentamientos residenciales antiguos	a. 1.	Hiriko espazio libreak (S.O./T.S.)	f. 1.	Espacios libres urbanos (S.G./S.L.)	f. 1.
Blokean erakitako egotitza lurzatiak	a. 2.	Parcelas residenciales de edificación en bloque	a. 2.	Parke ruraleko espazio libreak (T.S.)	f. 2.	Espacios libres de parque rural (S.L.)	f. 2.
Garapen txikiro eraikituzako bizitegi lurzatiak	a. 3.	Parcelas residenciales de edificación de bajo desarrollo	a. 3.	Espazio libre komunak (T.S.)	f. 3.	Espacios libres comunes (S.L.)	f. 3.



Eskala 1/1000

A.I.R. 3 BARRENKALE (A.A.-1)

Escala 1/1000



A.A.-1-A.I.R. 3

ACTUACION AISLADA:
JARDUKETA ISOLATUA: A.A.-1- A.I.R. 3

SUPERFICIE DE LA ACTUACION:
JARDUKETAREN AZALERA: 400,77 M2

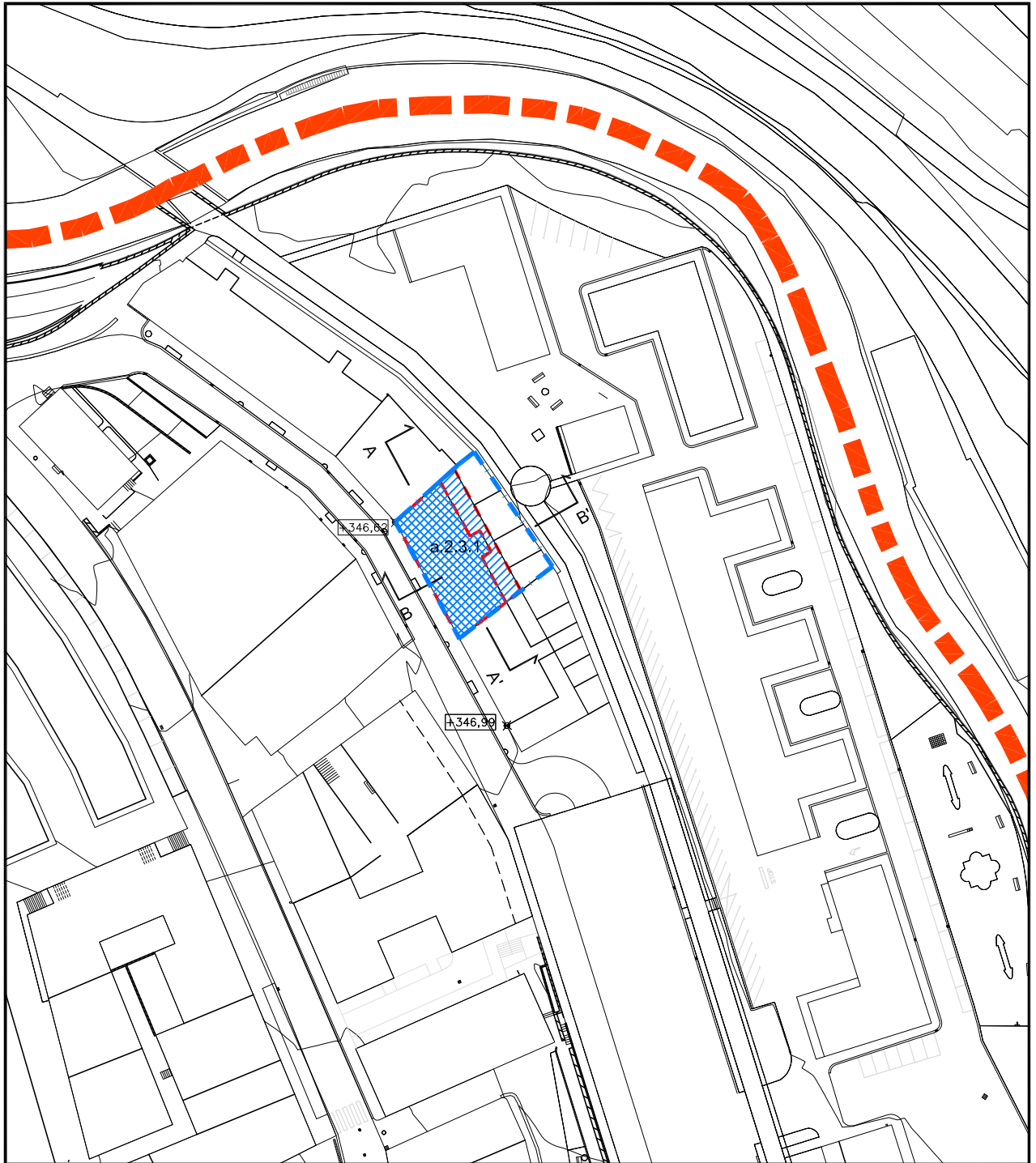
EMPLAZAMIENTO Y DELIMITACION
KOKAPENA ETA ZERMUGAPENA

 LIMITE DE LA ACTUACION AISLADA
JARDUKETA ISOLATUAREN MUGA

Eskala 1/1000

A.I.R. 3 BARRENKALE (A.A.-1)

Escala 1/1000



ACTUACION AISLADA:
JARDUKETA ISOLATUA: A.A.-1- A.I.R. 3

SUPERFICIE DE LA ACTUACION:
JARDUKETAREN AZALERA: 400,77 M2

OCUPACION DE LA EDIFICACION EN PLANTA
ERAIKINAREN OKUPAZIOA PLANTAN

 LIMITE DE LA ACTUACION
JARDUKETAREN MUGA

 OCUPACION PLANTA BAJA
OKUPAZIOA BEHEKO PLANTAN

 OCUPACION PLANTAS ALTAS (SE CONSOLIDA LA EXISTENTE)
OKUPAZIOA GOI PLANTETAN (DAGOENA FINKATZEN DA)

RASANTE ORIENTATIVA DE LA ORDENACION
ORDENAZIOAREN GUTXIGORABEHERAKO RASANTEA

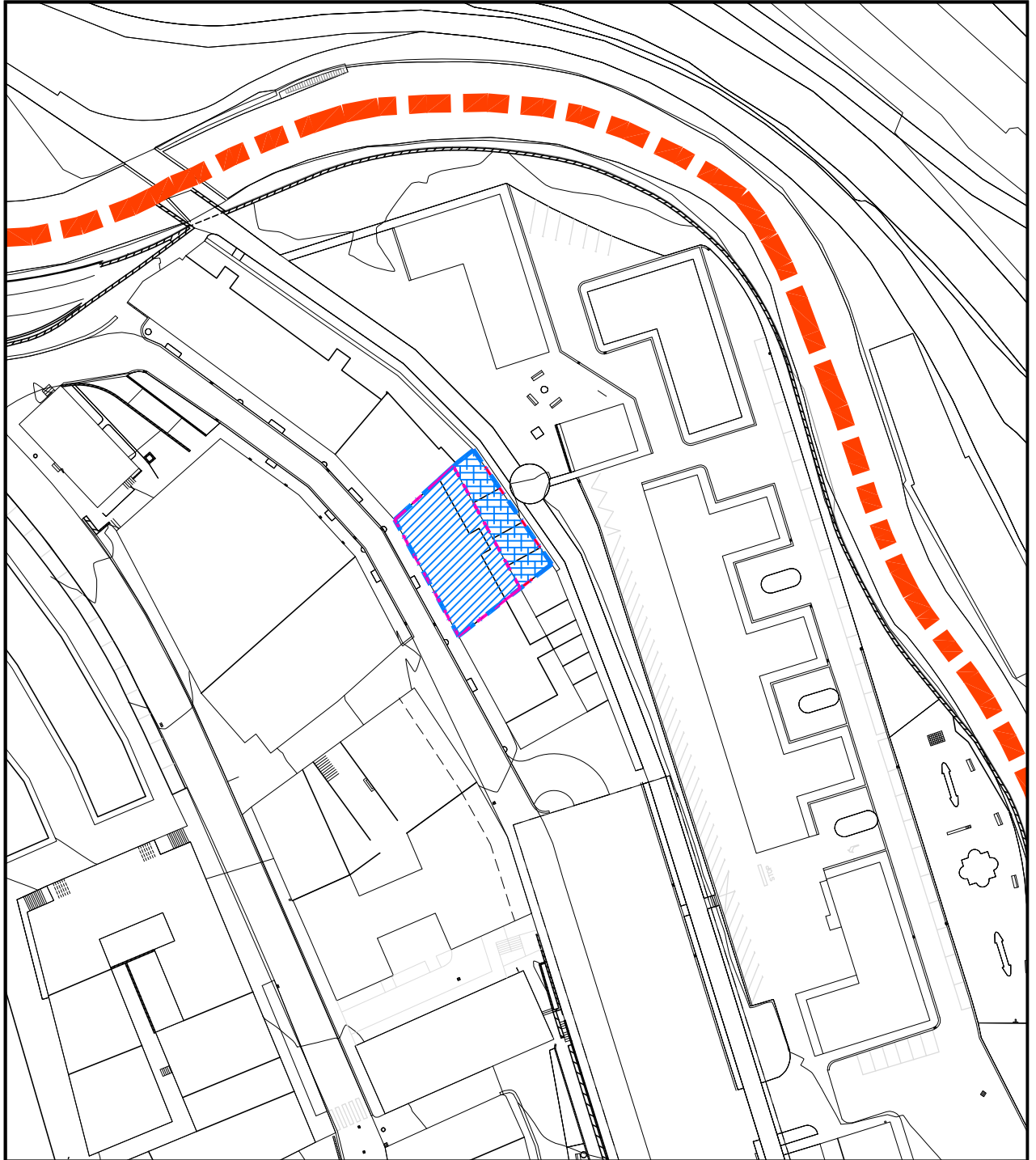
+346,99



Eskala 1/1000

A.I.R. 3 BARRENKALE (A.A.-1)

Eskala 1/1000





ACTUACION AISLADA:
JARDUKETA ISOLATUA: A.A.-1- A.I.R. 3

SUPERFICIE DE LA ACTUACION:
JARDUKETAREN AZALERA: 400,77 M2

DOMINIO Y USO DEL SUELO
LURZORUAREN JABETZA ETA ERABILERA

 LIMITE DE LA ACTUACION AISLADA
JARDUKETA ISOLATUAREN MUGA

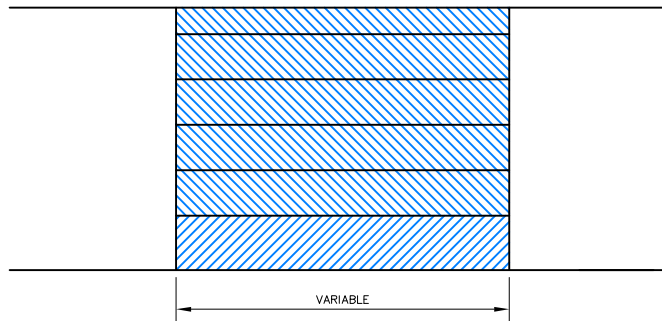
 DOMINIO Y USO PRIVADO
JABETZA ETA ERABILERA PRIBATUA

 DOMINIO PRIVADO Y USO JARDIN PRIVADO
JABETZA PRIBATUA ETA LORATEGI PRIBATU ERABILERA

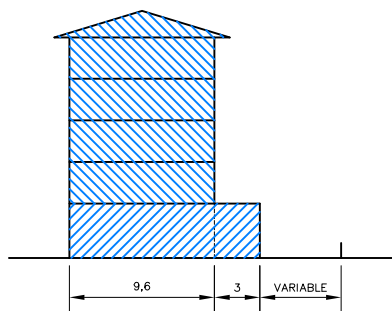
Eskala 1/500

A.I.R. 3 BARRENKALE (A.A.-1)

Escala 1/500



SECCION A-A'





SECCION B-B'

ACTUACION AISLADA:
JARDUKETA ISOLATUA: A.A.-1- A.I.R. 3

SUPERFICIE DE LA ACTUACION:
JARDUKETAREN AZALERA: 400,77 M2

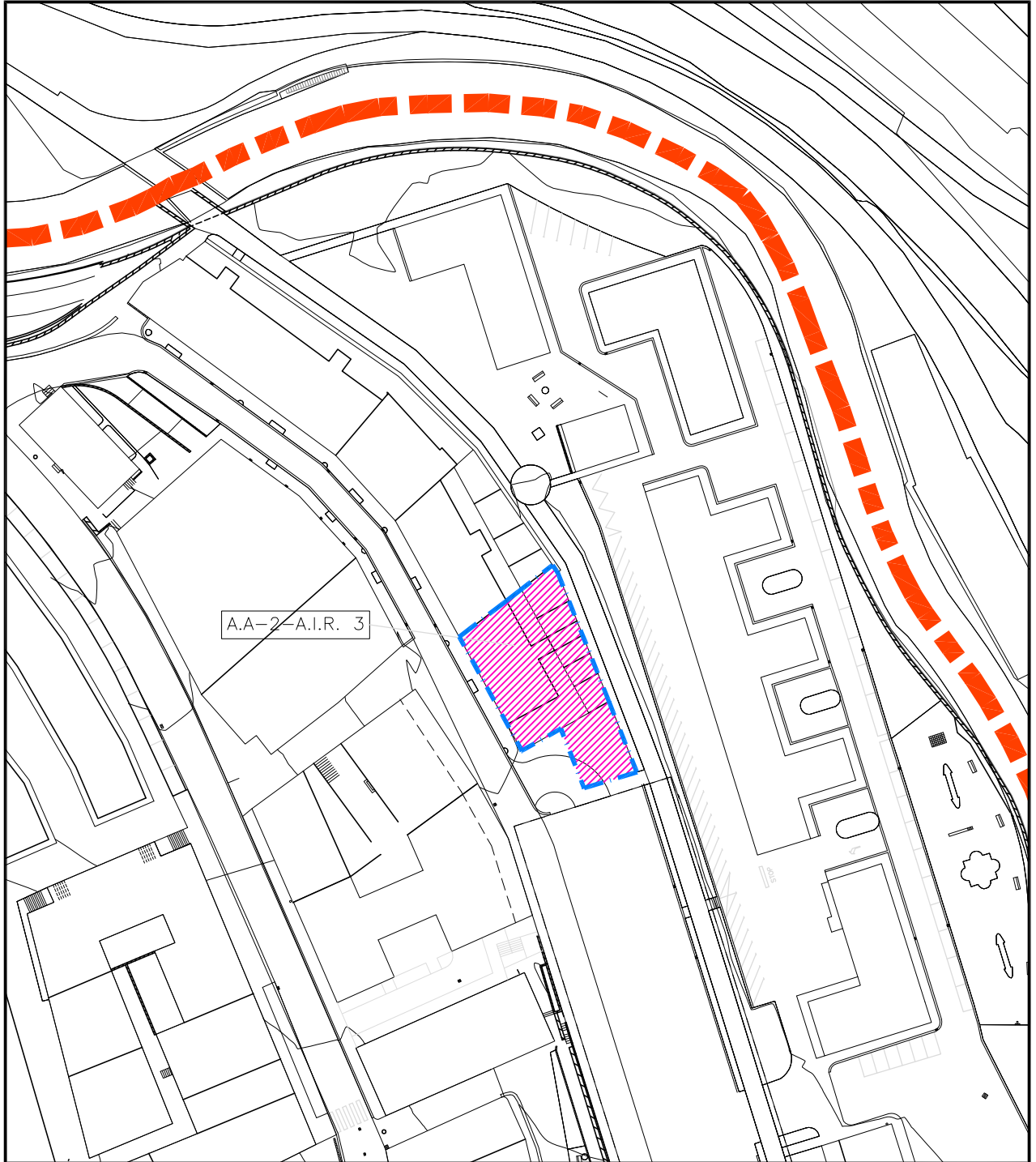
SECCIONES
EBAKIDURAK

-  OCUPACION PLANTA BAJA
OKUPAZIOA BEHEKO PLANTAN
-  OCUPACION PLANTAS ALTAS (SE CONSOLIDA LA EXISTENTE)
OKUPAZIOA GOI PLANTETAN (DAGOENA FINKATZEN DA)

Eskala 1/1000

A.I.R. 3 BARRENKALE (A.A.-2)

Eskala 1/1000



ACTUACION AISLADA:
JARDUKETA ISOLATUA: A.A.-2- A.I.R. 3

SUPERFICIE DE LA ACTUACION:
JARDUKETAREN AZALERA: 502,23 M2

EMPLAZAMIENTO Y DELIMITACION
KOKAPENA ETA ZERMUGAPENA

 LIMITE DE LA ACTUACION AISLADA
JARDUKETA ISOLATUAREN MUGA

Eskala 1/1000

A.I.R. 3 BARRENKALE (A.A.-2)






Escala 1/1000



ACTUACION AISLADA:
JARDUKETA ISOLATUA: A.A.-2- A.I.R. 3

SUPERFICIE DE LA ACTUACION:
JARDUKETAREN AZALERA: 502,25 M2

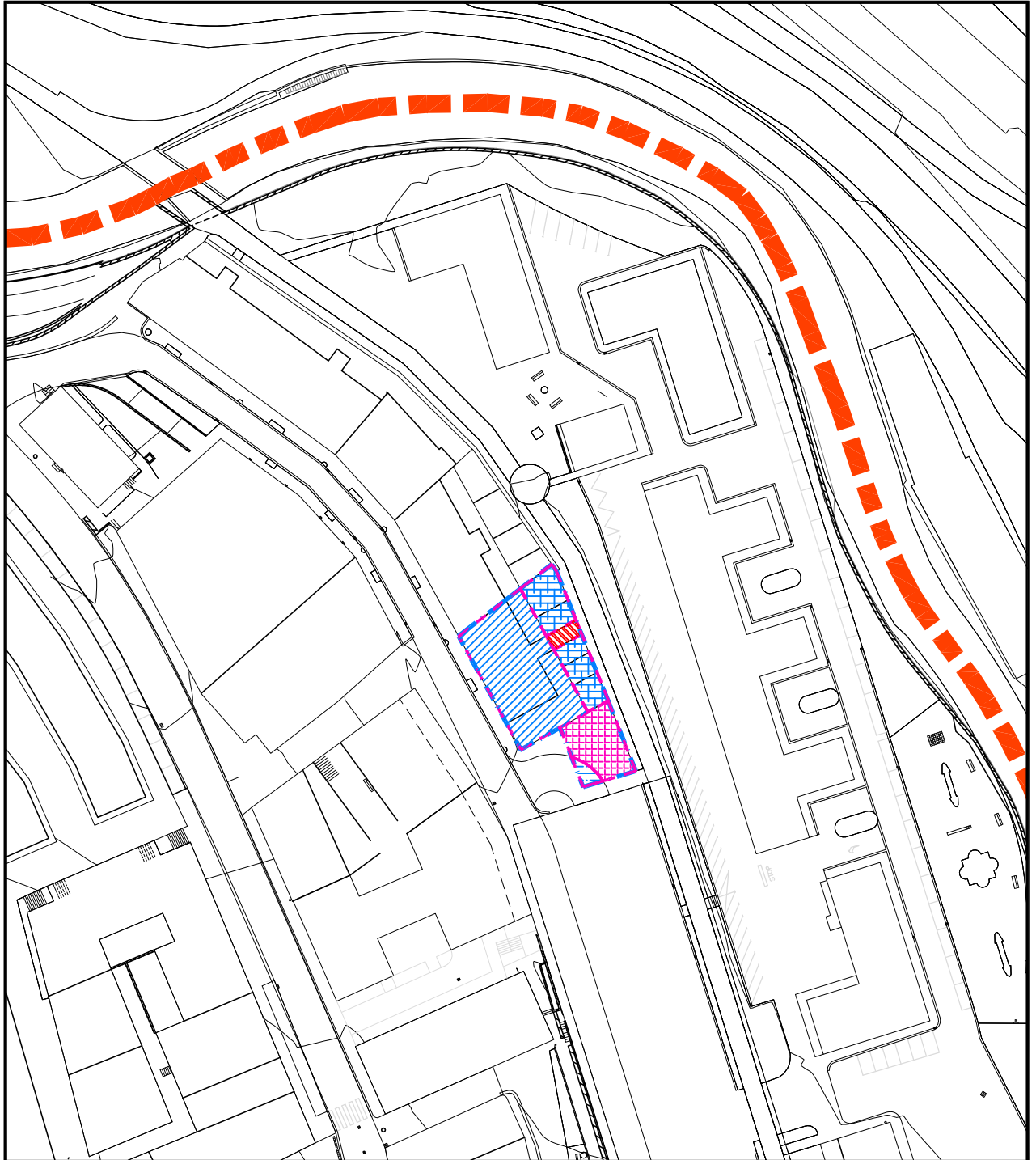
OCUPACION DE LA EDIFICACION EN PLANTA
ERAIKINAREN OKUPAZIOA PLANTAN

-  LIMITE DE LA ACTUACION
JARDUKETAREN MUGA
 -  OCUPACION PLANTA BAJA
OKUPAZIOA BEHEKO PLANTAN
 -  OCUPACION PLANTAS ALTAS (SE CONSOLIDA LA EXISTENTE)
OKUPAZIOA GOI PLANTETAN (DAGOENA FINKATZEN DA)
 -  OCUPACION ASCENSOR
IGOGAILUAREN OKUPAZIOA
 -  RASANTE ORIENTATIVA DE LA ORDENACION
ORDENAZIOAREN GUTXIGORABEHERAKO RASANTEA
- +346,99

Eskala 1/1000

A.I.R. 3 BARRENKALE (A.A.-2)







Eskala 1/1000



ACTUACION AISLADA:
JARDUKETA ISOLATUA: A.A.-2- A.I.R. 3

SUPERFICIE DE LA ACTUACION:
JARDUKETAREN AZALERA: 502,25 M2

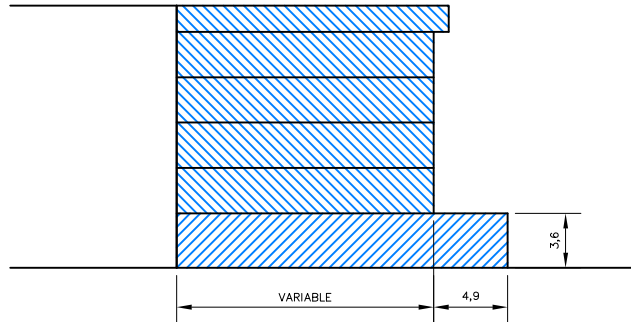
DOMINIO Y USO DEL SUELO
LURZORUAREN JABETZA ETA ERABILERA

-  LIMITE DE LA ACTUACION AISLADA
JARDUKETA ISOLATUAREN MUGA
-  DOMINIO Y USO PRIVADO
JABETZA ETA ERABILERA PRIBATUA
-  DOMINIO PRIVADO Y USO JARDIN PRIVADO
JABETZA PRIBATUA ETA LORATEGI PRIBATU ERABILERA
-  DOMINIO Y USO PRIVADO (ACCESO A ASCENSOR)
JABETZA ETA ERABILERA PRIBATUA (IGOGAILURAKO SARRERA)
-  DOMINIO Y USO PRIVADO (ACCESO A GARAJES)
JABETZA ETA ERABILERA PRIBATUA (GARAJEETARAKO SARRERA)
-  TERRENOS DE CESION DE DOMINIO Y USO PUBLICO (VIALIDAD LOCAL)
JABETZA ETA ERABILERA PUBLIKORAKO EMANDAKO LURRAK (TOKIKO BIDEAK)

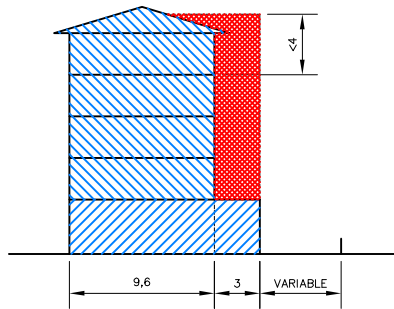
Eskala 1/500

A.I.R. 3 BARRENKALE (A.A.-2)

Escala 1/500



SECCION A-A'






SECCION B-B'

ACTUACION AISLADA:
JARDUKETA ISOLATUA: A.A.-2- A.I.R. 3

SUPERFICIE DE LA ACTUACION:
JARDUKETAREN AZALERA: 502,25 M2

SECCIONES
EBAKIDURAK

-  OCUPACION PLANTA BAJA
OKUPAZIOA BEHEKO PLANTAN
-  OCUPACION PLANTAS ALTAS (SE CONSOLIDA LA EXISTENTE)
OKUPAZIOA GOI PLANTETAN (DAGOENA FINKATZEN DA)
-  OCUPACION ASCENSOR
IGOGAILUAREN OKUPAZIOA