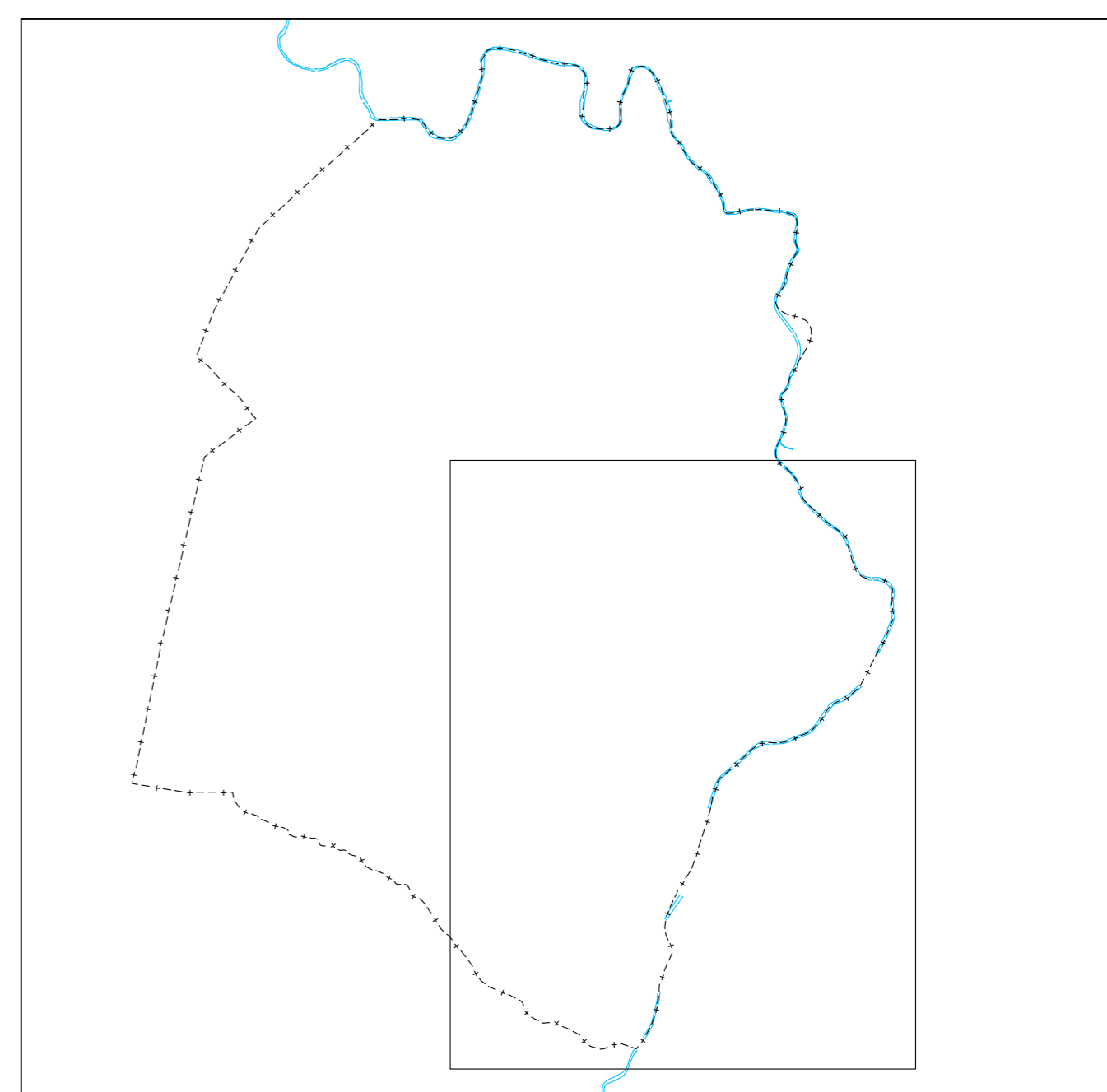







HIRIGINTZA EREMUA  AMBITO URBANISTICO

ESPARRUA AMBITO	
A.U. 1	GUNE HISTORIKOA
A.U. 2	LABEAGA
A.U. 3	SAN MARTIN
A.U. 4	MATXINPORTA
A.U. 5	GERRA
A.U. 6	SAGASTITXIPI
A.U. 7	KANPOSANTUA
A.U. 8	GURUTZE AUZOA
A.U. 9	ELIZALDE
A.U. 10	NEKOLALDE
A.U. 11	GAINZURI-MUNDO MEJOR
A.U. 12	INSTITUTOA
A.U. 13	LILIBASO-GAINZABAL
A.U. 14	PAGOETA
A.U. 15	IPEÑARRIETA
A.U. 16	ESTACION
A.U. 17	IRIMO
A.U. 18	MUGITEGI
A.U. 19	APARICIO
A.U. 20	KAMINPE



<u>AURRERAPENA</u>	<u>AVANCE</u>
HIRI ANTOLAMENDUKO PLAN OROKORRA	PLAN GENERAL DE ORDENACION URBANA
URRETXU	URRETXU
2018ko APIRILA	ABRIL 2018

<u>II. ANTOLAMENDUKO AUKERAK</u>	<u>II. ALTERNATIVAS DE ORDENACION</u>
<u>II.1 PLANOA</u>	<u>PLANO II.1</u>
HIRI AREAAREN ETA HIRIGINTZA EREMUEN MUGAKETAREN PROPOSAMENA	PROPUESTA DE DELIMITACION DEL AREA URBANA Y DE LOS AMBITOS URBANISTICOS
1:5.000 ESKALA	ESCALA 1:5.000

IDAZLE TALDEA: SANTIAGO PEÑALBA GARMENDIA, Arquitecto. MANU ARRUIBARRENA FLOREZ, Arquitecto. MIKEL IRIONDO ITURRIOZ, Abogado. CARMEN SEGUROLA LAZARO, Geografa.	REDACTORES: 	SUSTATZAILEA:  AYUNTAMIENTO DE URRETXU-URRETXUko UDALA	PROMOTOR: 
---	--	---	--