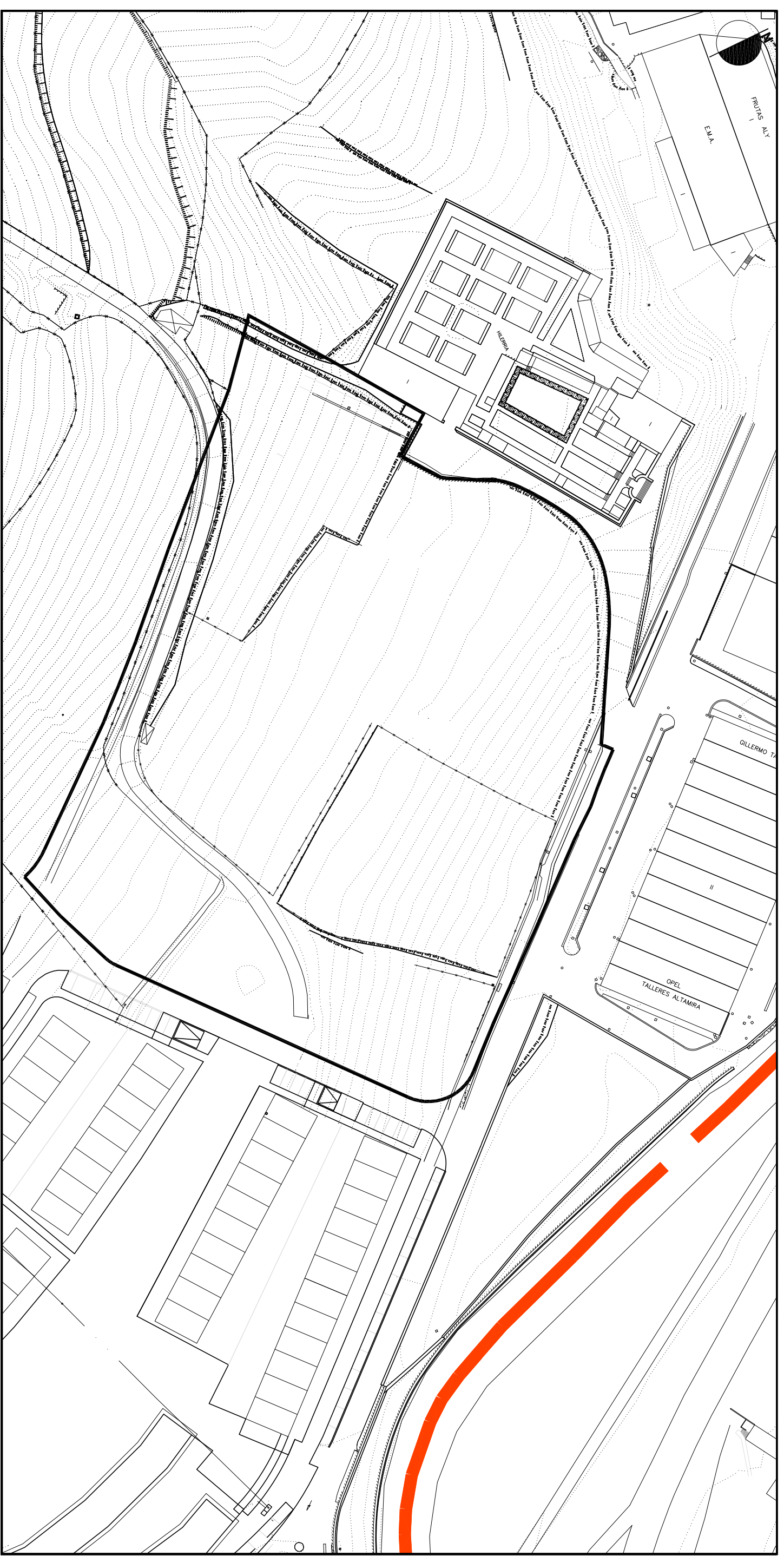


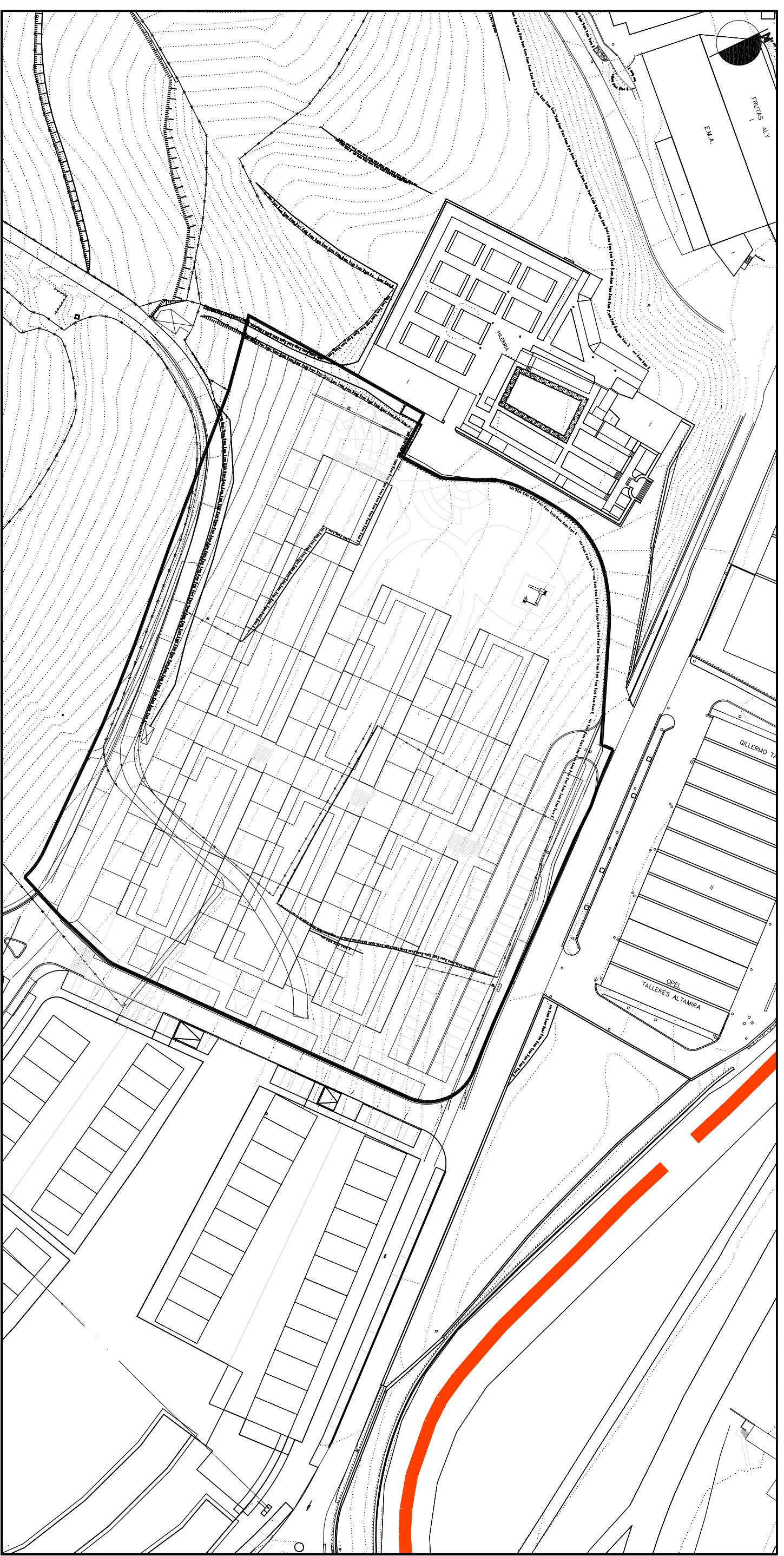
A.I.R. 1 GURUTZE SANTU



1. EGUINGO EGOERA
Escala 1/1000

1. ESTADO ACTUAL
Escala 1/1000

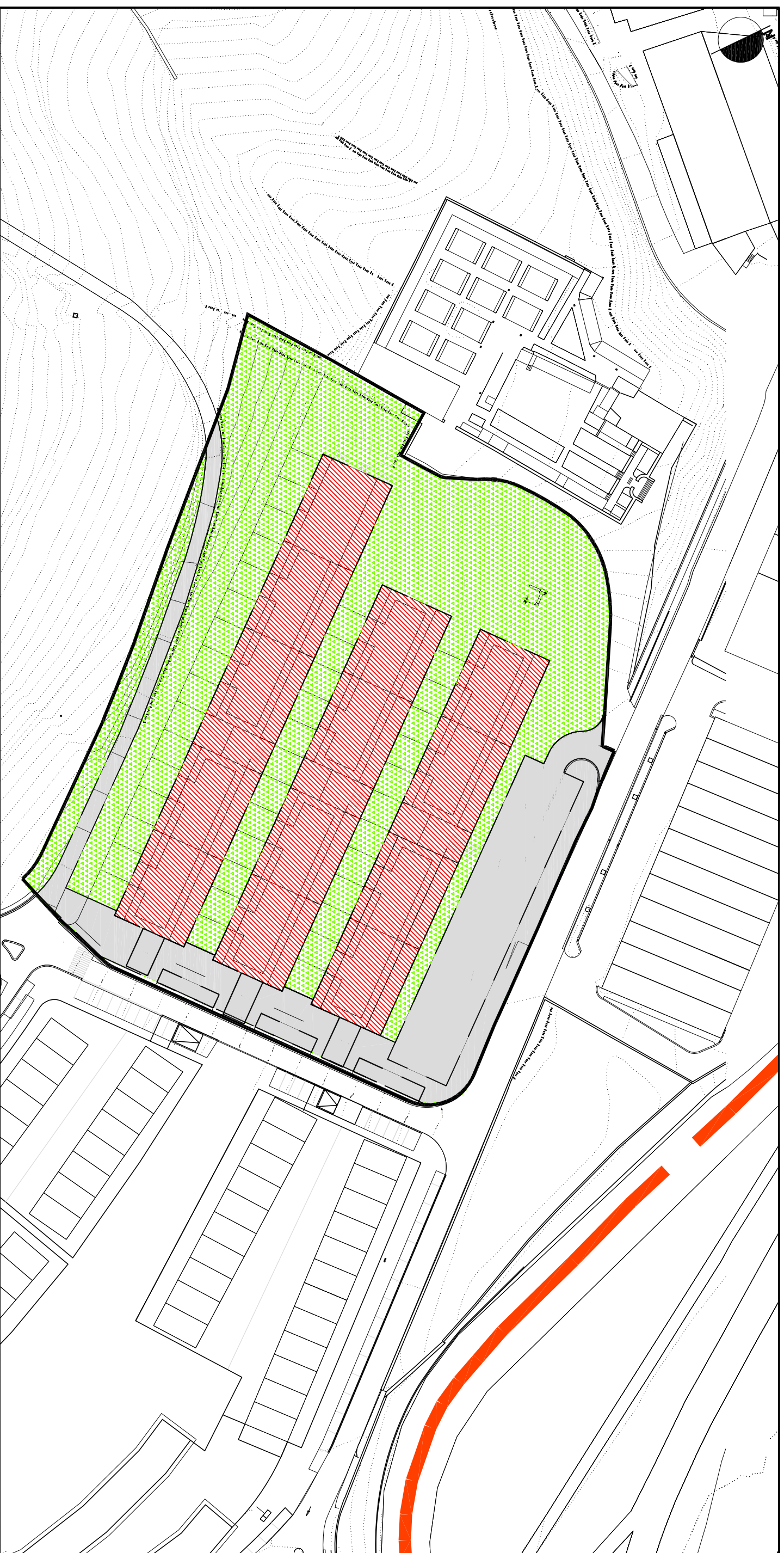
A.I.R. 1 GURUTZE SANTU



1.GAINJARRIA
Escala 1/1000

1.SUPERPUERTO
Escala 1/1000




A.I.R. 1 GURUTZE SANTU






1. KALIFIKAZIO XEHEKATUA

Eskala 1/1000






a. EGOITZA ERABIL-ERAKO LURZATIAK

	a.1.	Lehendiko bizitegi egotiza lurzatiak
	a.2.	Bioketan eraikitako egotiza lurzatiak
	a.3.	Garapen txikiko eraikuntzako bizitegi lurzatiak






a. PARCELAS DE USO RESIDENCIAL

	a.1.	Parcelas de asentamientos residenciales antiguos
	a.2.	Parcelas residenciales de edificación en bloque
	a.3.	Parcelas residenciales de edificación de bajo desarrollo




e. KOMUNIKABIDEEN SISTEMA (S.O./T.S.)

	e.1.	Bide sareak (S.O./T.S.)
	e.1.1.	Erreptideak (S.O.)
	e.1.2.	Hiri bide nagusiak (T.S.)
	e.1.3.	Bidegorri (S.O.)
	e.2.	Trenbide sareak (S.O.)

e. SISTEMA DE COMUNICACIONES (S.G./S.L.)

	e.1.	Redes viarias (S.L.)
	e.1.1.	Carreteras (S.G.)
	e.1.2.	Vias urbanas principales (S.L.)
	e.1.3.	Bidegorri (S.G.)
	e.2.	Redes ferroviarias (S.G.)




f. ESPAZIO LIBREAK

	f.1.	Hiriko espazio libreak (T.S.)
	f.2.	Parke ruraleko espazio libreak (T.S.)
	f.3.	Espazio libre komunak (T.S.)

1. CALIFICACION PORMENDORIZADA

Eskala 1/1000

f. ESPACIOS LIBRES

	f.1.	Espacios libres urbanos (S.L.)
	f.2.	Espacios libres de parque rural (S.L.)
	f.3.	Espacios libres comunes (S.L.)

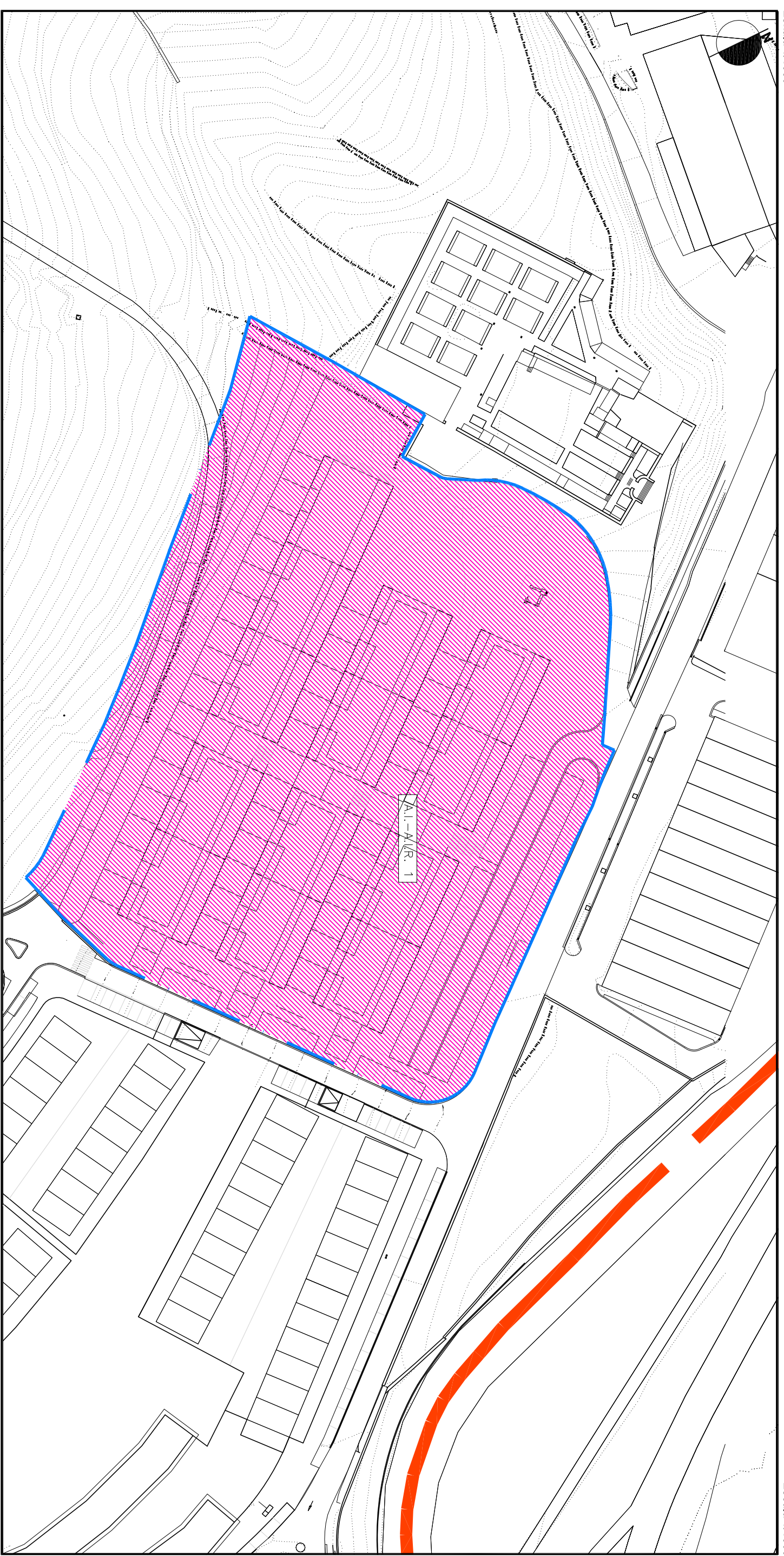


Urretxu



Escala 1/1000

A.I.R. 1 GURUTZE SANTUA

Escala 1/1000



ACTUACION INTEGRADA: JARDUKETA INTEGRATUA:	A.I.-A.I.R. 1
SUPERFICIE DE LA ACTUACION: JARDUKETAREN AZALERA:	16.958 M2

EMPLAZAMIENTO Y DELIMITACION KOKAPENA ETA ZERMUGAPEENA	
LIMITE DE LA ACTUACION INTEGRADA JARDUKETA INTEGRATUAREN MUGA	



Escala 1/1000

A.I.R. 1 GURUTZE SANTUA

Escala 1/1000



ACTUACION INTEGRADA:	A.I.-A.I.R. 1
JARDUKETA INTEGRATUA:	
SUPERFICIE DE LA ACTUACION:	16.958 M2
JARDUKETAREN AZALERA:	

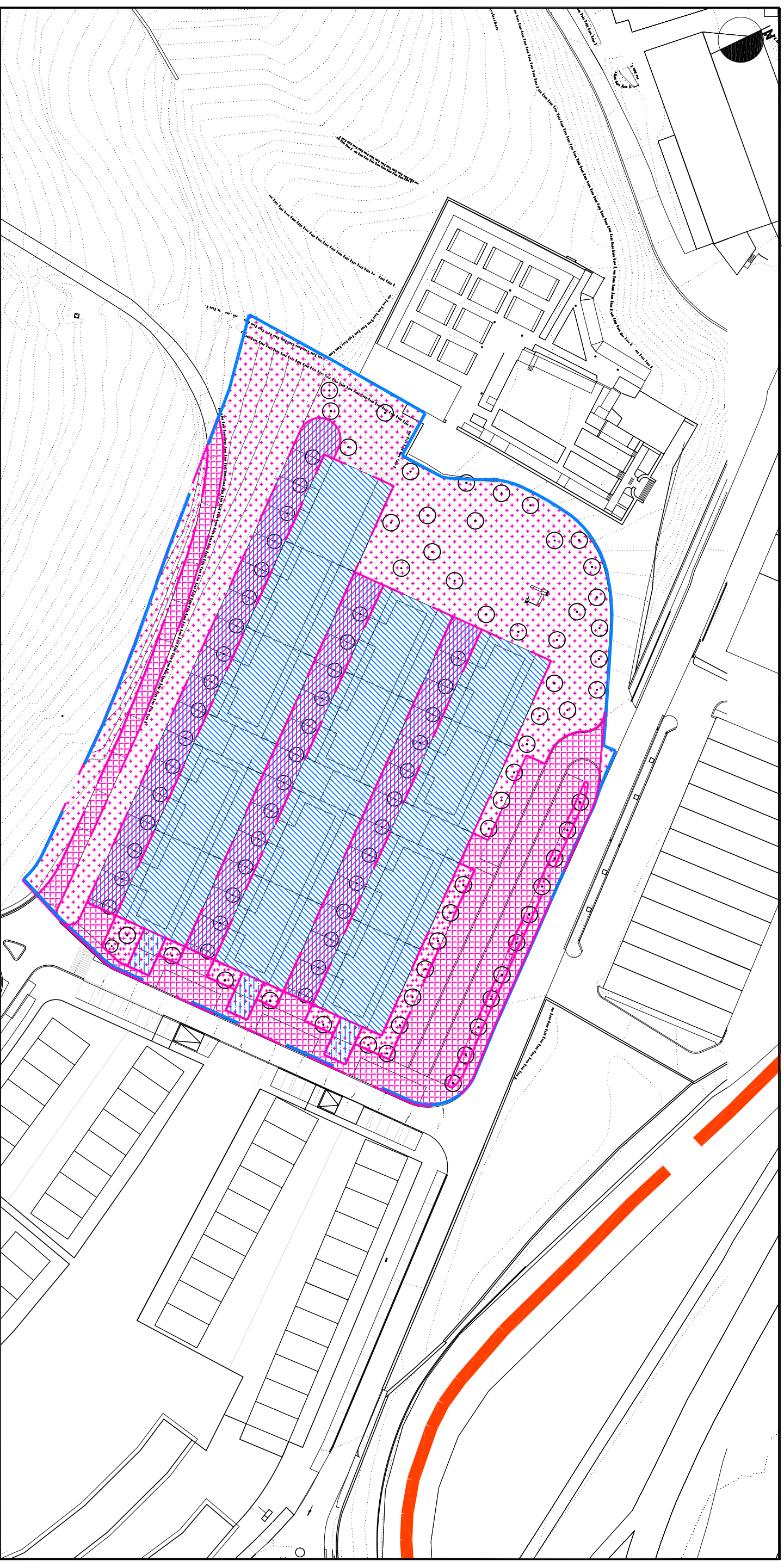
OCUPACION DE LA EDIFICACION EN PLANTA ERAIKINAREN OKUPAZIOA PLANTAN	
	LIMITE DE LA ACTUACION AISLADA
	JARDUKETA ISOLATUAREN MUGA
	OKUPAZIOA SOTOAN
	OCUPACION PLANTA BAJA
	OCUPACION PLANTAS ALTAS
	OKUPAZIOA BEHEKO PLANTAN
	OKUPAZIOA GOI PLANTETAN
	RASANTE ORIENTATIVA DE LA ORDENACION ORDENAZIOAREN GUTXIGORABEHERAKO RASANTEA
	+358,53



Escala 1/1000















A.I.R. 1 GURUTZE SANTUA

Escala 1/1000

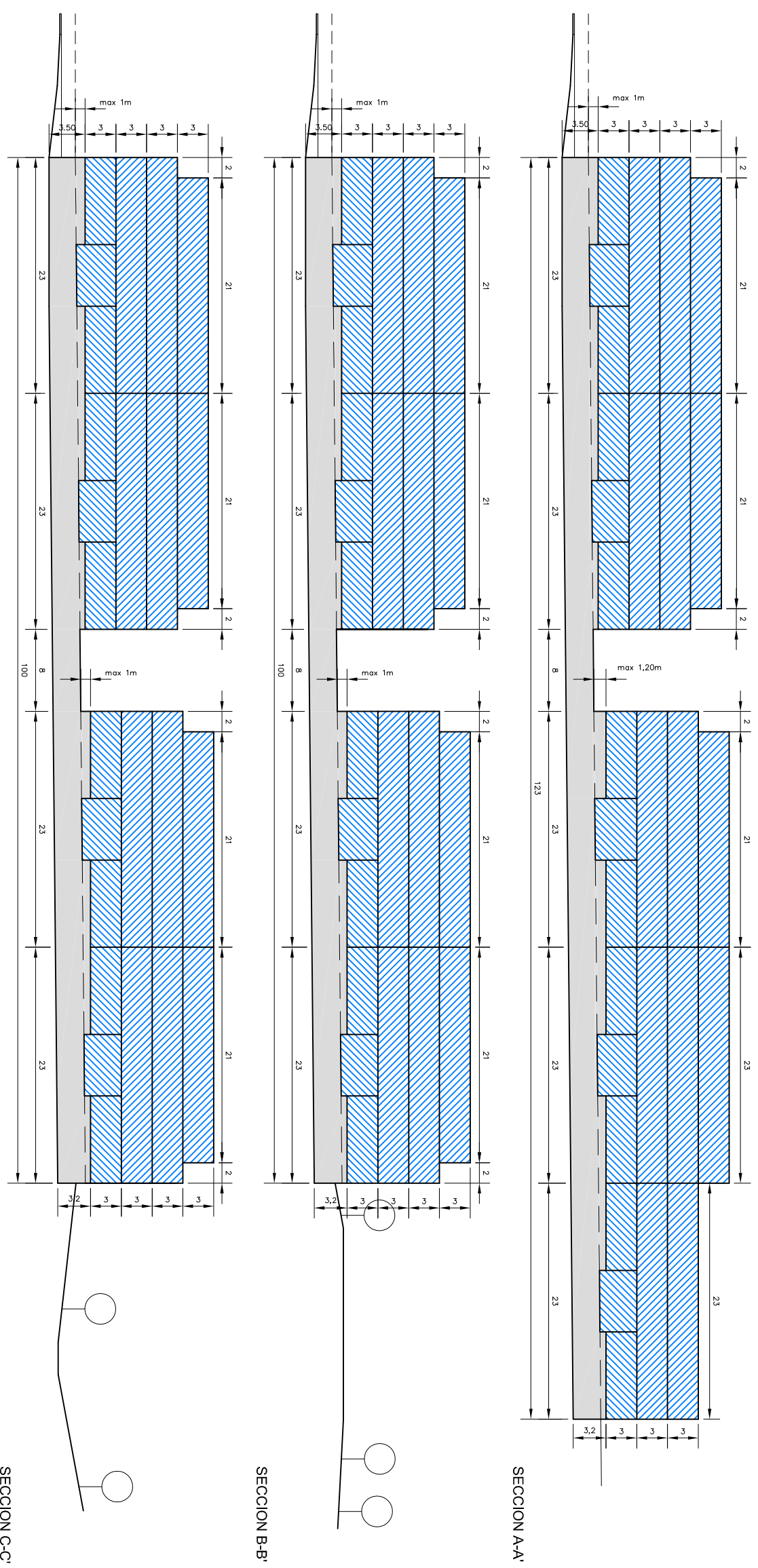


ACTUACION INTEGRADA:	A.I.-A.I.R. 1
JARDUKETA INTEGRATUA:	
SUPERFICIE DE LA ACTUACION:	16.958 M2
JARDUKETAREN AZALERA:	

DOMINIO Y USO DEL SUELO
LURZORUAREN JABETZA ETA ERABILERA

-  LIMITE DE LA ACTUACION AISLADA
-  JARDUKETA ISOLATUAREN MUGA
-  DOMINIO Y USO PRIVADO
-  JABETZA ETA ERABILERA PRIVATUA
-  DOMINIO Y USO PRIVADO (ACCESO A GARAJES)
-  JABETZA ETA ERABILERA PRIVATUA (GARAJEETARAKO SARRERA)
-  TERRENOS DE CESION DE DOMINIO Y USO PUBLICO (ESPACIO LIBRE)
-  JABETZA ETA ERABILERA PUBLIKORAKO EMANDAKO LURRAK (ESPATZIO LIBREA)
-  TERRENOS DE CESION DE DOMINIO Y USO PUBLICO (VALIDAD LOCAL)
-  JABETZA ETA ERABILERA PUBLIKORAKO EMANDAKO LURRAK (TOKIKO BIDEAK)
-  DOMINIO Y USO PRIVADO EN SUBSUELO
-  JABETZA ETA ERABILERA PRIVATUA LURRAZPIAN
-  DOMINIO Y USO PUBLICO EN SUPERFICIE
-  JABETZA ETA ERABILERA PUBLIKOA LURZORUAN





ACTUACION INTEGRADA:	A.I.-A.I.R. 1
JARDUKETA INTEGRATUA:	
SUPERFICIE DE LA ACTUACION:	16.958 M2
JARDUKETAREN AZALERA:	

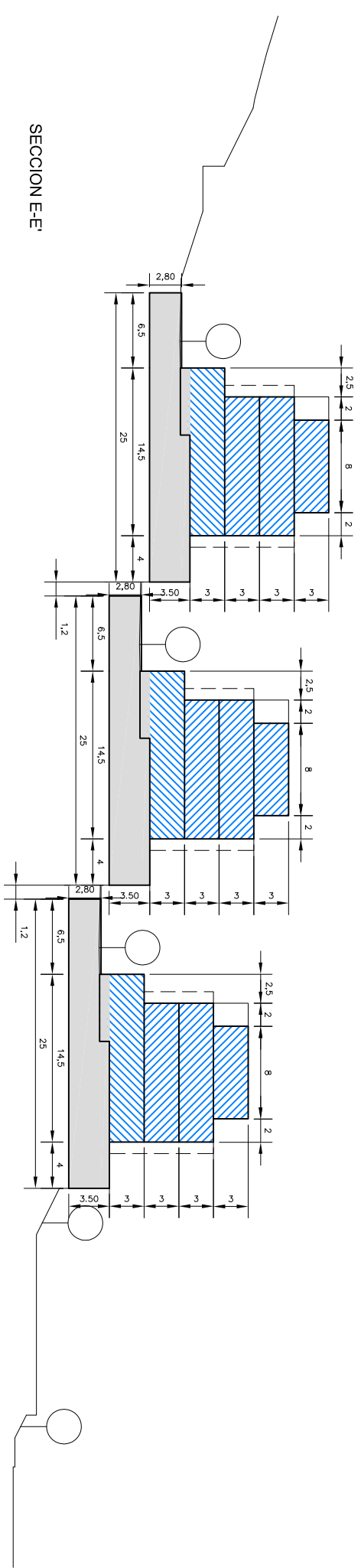
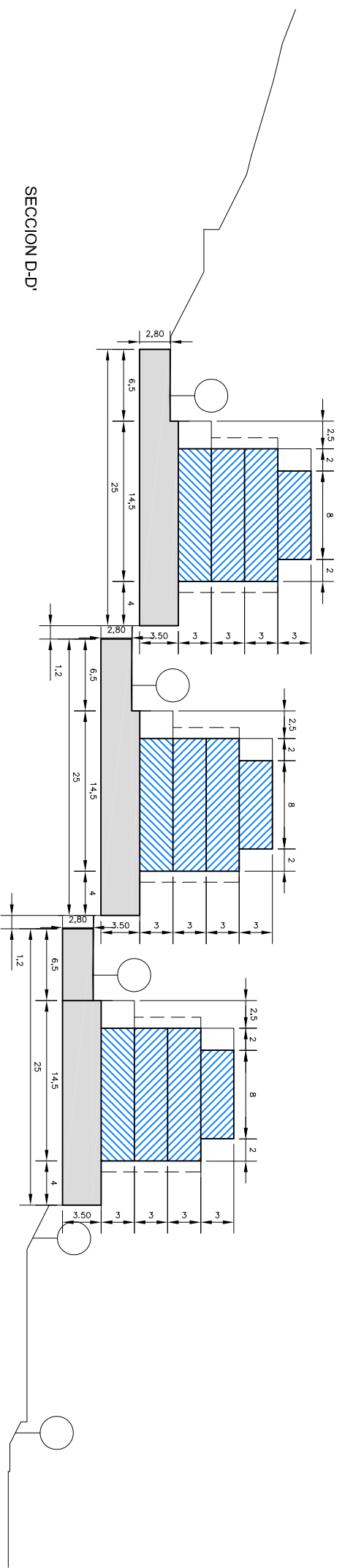
SECCIONES I EBAKIDURAK I	
	OKUPACION PLANTA SOTANO
	OKUPAZIOA SOTOAN
	OKUPACION PLANTA BAJA
	OKUPAZIOA BEHEKO PLANTAN
	OKUPACION PLANTAS ALTAS
	OKUPAZIOA GOI PLANTETAN



Escala 1/500

A.I.R. 1 GURUTZE SANTUA

Escala 1/500



ACTUACION INTEGRADA:	A.I.-A.I.R. 1
JARDUKETETA INTEGRATUA:	
SUPERFICIE DE LA ACTUACION:	16.958 M2
JARDUKETAREN AZALERA:	

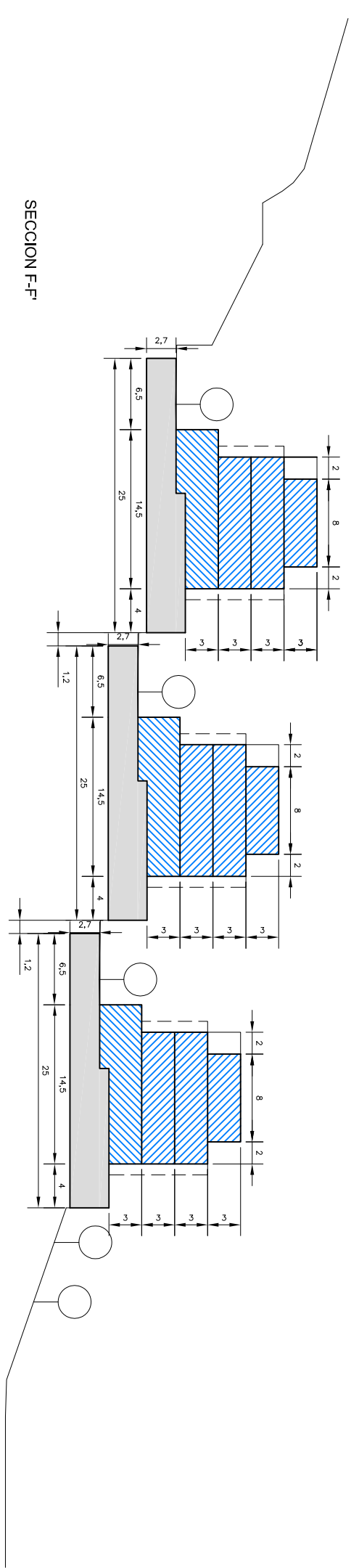
SECCIONES II EBAKIDURAK II	
	OKUPACION PLANTA SOTANO
	OKUPAZIOA SOTOAN
	OKUPACION PLANTA BAJA
	OKUPAZIOA BEHEKO PLANTAN
	OKUPACION PLANTAS ALTAS
	OKUPAZIOA GOI PLANTETAN



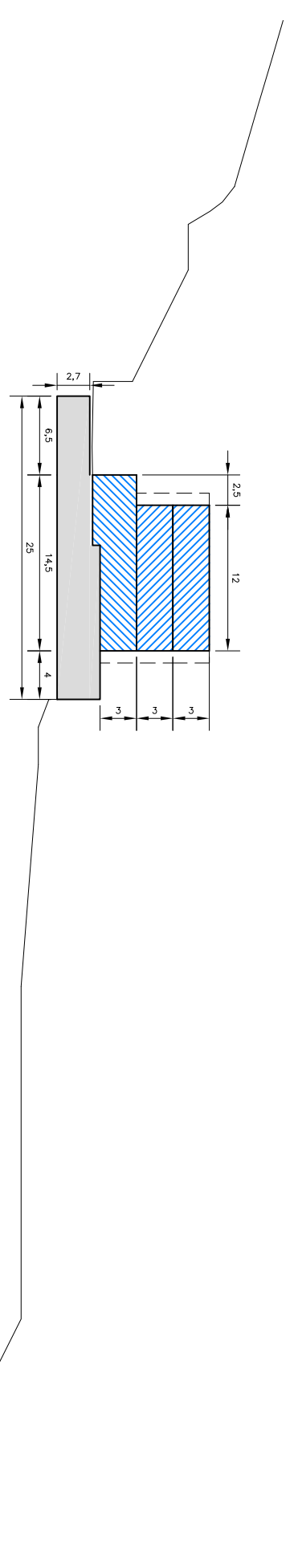
Escala 1/500

A.I.R. 1 GURUTZE SANTUA

Escala 1/500



SECCION F-F'



SECCION G-G'

ACTUACION INTEGRADA:	A.I.-A.I.R. 1
JARDUKETA INTEGRATUA:	
SUPERFICIE DE LA ACTUACION:	16.958 M2
JARDUKETAREN AZALERA:	

SECCIONES III EBAKIDURAK III	
	OKUPACION PLANTA SOTANO
	OKUPAZIOA SOTOAN
	OKUPACION PLANTA BAJA
	OKUPAZIOA BEHEKO PLANTAN
	OKUPACION PLANTAS ALTAS
	OKUPAZIOA GOI PLANTETAN

