

Eskala 1/1000

A.I.F. 3 PAGOETA / ELIZA INGURUA

Eskala 1/1000



1. EGUNGO EGOERA
Eskala 1/1000

1. ESTADO ACTUAL
Eskala 1/1000



Eskala 1/1000

A.I.F. 3 PAGOETA / ELIZA INGURUA

Eskala 1/1000



1. GAINJARRIA
Eskala 1/1000

1. SUPERPUESTA
Eskala 1/1000



Eskala 1/1000

A.I.F. 3 PAGOETA / ELIZA INGURUA

Eskala 1/1000

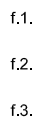


1. KALIFIKAZIO XEHEKATUA
Eskala 1/1000

1. CALIFICACION PORMENORIZADA
Eskala 1/1000

f. ESPAZIO LIBREAK (S.O./T.S.)

- Hiriko espazio libreak (S.O.) f.1.
- Parke ruraleko espazio libreak (T.S.) f.2.
- Espazio libre komunak (T.S.) f.3.



f. ESPACIOS LIBRES (S.G./S.L.)

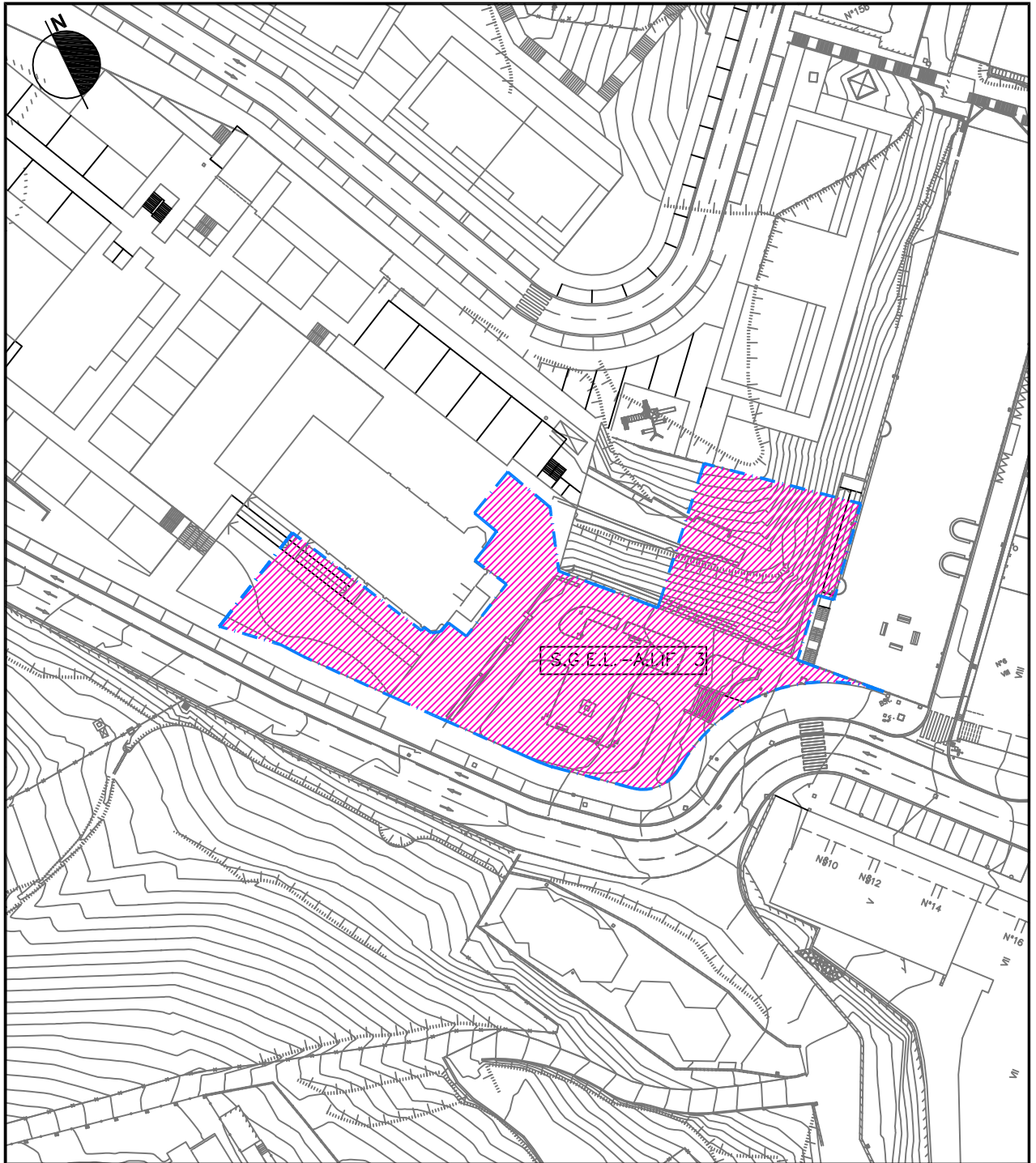
- f.1. Espacios libres urbanos (S.G.)
- f.2. Espacios libres de parque rural (S.L.)
- f.3. Espacios libres comunes (S.L.)



Eskala 1/1000

A.I.F. 3 PAGOETA / ELIZA INGURUA

Eskala 1/1000



SISTEMA GENERAL DE
ESPACIOS LIBRES:
ESPASIO LIBREKO
SISTEMA OROKORRA: S.G.E.L.-A.I.F. 3

SUPERFICIE DEL SISTEMA GENERAL:
SISTEMA OROKORRAREN AZALERA:
2.647 M2

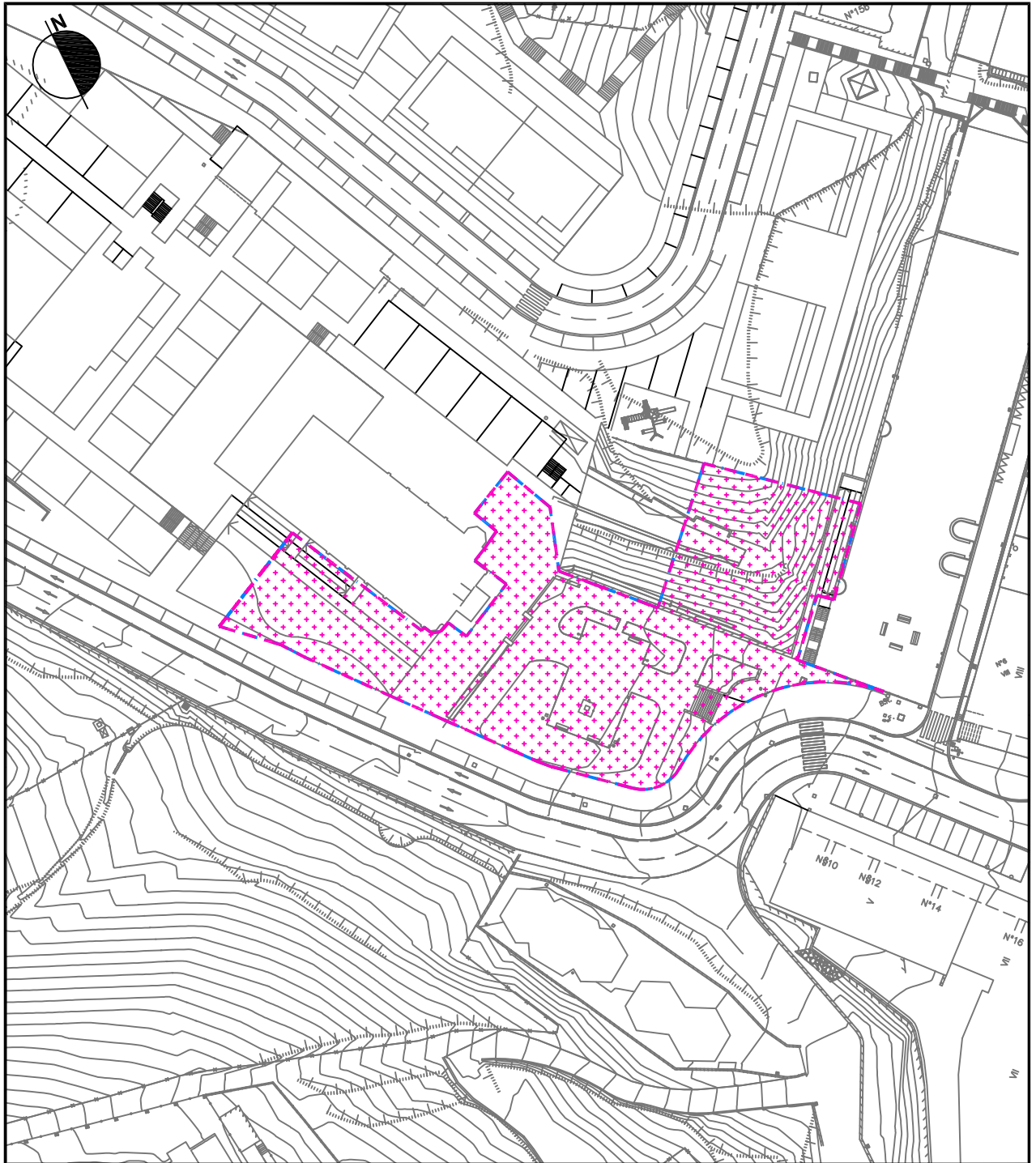
EMPLAZAMIENTO Y DELIMITACION
KOKAPENA ETA ZERMUGAPENA

 LIMITE DEL SISTEMA GENERAL
SISTEMA OROKORRAREN MUGA

Eskala 1/1000

A.I.I.F. 3 PAGOETA / ELIZA INGURUA

Eskala 1/1000



SISTEMA GENERAL DE
ESPACIOS LIBRES:
ESPAZIO LIBREKO
SISTEMA OROKORRA: S.G.E.L.-A.I.I.F. 3

SUPERFICIE DEL SISTEMA GENERAL:
SISTEMA OROKORRAREN AZALERA:
2.647 M2

DOMINIO Y USO DEL SUELO
LURZORUAREN JABETZA ETA ERABILERA

-  LIMITE DEL SISTEMA GENERAL
SISTEMA OROKORRAREN MUGA
-  TERRENOS DE CESION DE DOMINIO Y USO PUBLICO (ESPACIO LIBRE)
JABETZA ETA ERABILERA PUBLIKORAKO EMANDAKO LURRAK (ESPACIO LIBREA)